

二、地面控制測量

1. 平面控制測量

利用 Trimble 4000型衛星定位儀 (GPS) 施測，以七星山、龜崙山、大古山等三個已知之一等三角點為固定站，測算16個平面控制點之座標，以供立體製圖之用。以 Trimble GPS Survey 程式計算平差結果，平面座標中誤差為3cm，符合精度要求。

2. 高程控制測量

利用 NA2002精密水準儀，將所有控制點之高程全部用直接水準測量，由聯勤測設之9541號一等水準點引測，經檢測至陸檢0010號一等水準點無誤，始於採用。測線總長58.07公里，高程中誤差為3.48cm，符合精度要求。

三、航空攝影

1. 航線設計

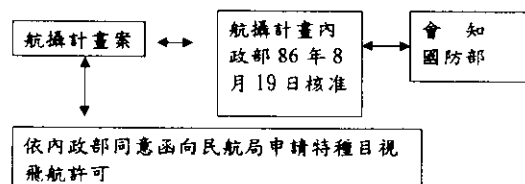
1/5,000航攝計畫書：

比例尺：1/5,000	前後重疊：75%
相機：RMK A 30/23	左右重疊：30%
相機焦距：30cm	航線數：10條
航高：4,500呎	使用底片：黑白負片

1/10,000航攝計畫書：

比例尺：1/10,000	前後重疊：65%
相機：RMK A 15/23	左右重疊：30%
相機焦距：30cm	航線數：5條
航高：4,500呎	使用底片：彩色正片

2. 飛航申請



自動均勻的給水 — 新年快樂！


均勻、耐藥的省水噴頭能給予植物剛好的水量，噴液肥、營養劑、系統性藥劑節省又有效率，還可以夏天降溫、防焚風、防霜害……。

水星系列的噴頭 ⊙ 溼潤直徑由2米到16米，正噴、倒懸噴、定角度、不滴水、穩壓、樹下盆中微噴，選擇多樣性，水壓1.5公斤~2公斤即可。


滴灌和微噴 ⊙ 價廉物美的滴灌系統、蛇木桿栽植袋專用，另有盆栽專用扇形微噴系統。

扦插和加溼 ⊙ 從較粗的水霧到像煙一樣的乾霧，水星為顧客不同的需求，提供如您所需的霧。

* 各式噴水、噴霧頭、過濾器、分區控制器、電磁閥、PE接頭、注肥、高效噴殺草劑機具……。



16米直徑無死角8米裝1個



9米直徑細水噴頭4米裝1個

專業從事整體灌溉服務的……

水 星 有 限 公 司

地址：屏東縣恆春鎮北門路110巷4號

電話：(08)889-8880 傳真：(08)889-4664

郵政劃撥帳號：0777456-7 戶名：王思明