





古城巡禮

● 東門 ●



● 西門 ●




恆春舊名“瑯嶠”，從高速公路下來，循沿海公路、屏鵝公路南下，在恒春站下車，即置身古城之中。


恒春古城是本省保存最完整的古城遺蹟。說起它的淵源歷史，得回溯到清同治13年（西元1817年），發生“牡丹社事件”，之後，欽差大臣沈葆楨親自到恒春巡視，發現居然沒有防禦措施，使得日軍能輕易登陸，於是籌建恒春縣城。

建城的工作，自光緒元年（西元1875年）開始，日夜灌土造磚，堆砌城垣，光緒5年，恒春城終於完成。城牆週長880丈，氣勢萬千，除掉城身砲台，實長還有835.5丈，而底下的城基厚達2丈，深入地下有3尺5寸深，外皮牆亦高達1丈3尺4寸，東南西北門4座，每座城台高達1丈7尺，橫濶6丈9尺，就當時看來，已是頗具規模的邊疆孤城了。


目前，在保護古蹟聲中，恒春古城多處損壞的城門，已由有關單位修復。4個城門中，除北門之外，各居交通要道。往鵝鑾鼻必出南門，往滿州、佳樂水必出東門，往車城則過西門。從這些遺跡，後人才得以推想出當年古城的大致風貌。



● 南門 ●



● 城垣遺蹟 ●



● 北門 ●