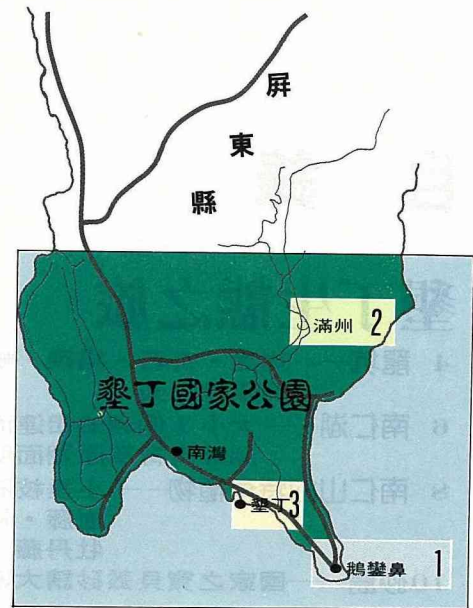


1. 龍坑

崩崖・奇石・裙礁・峽谷 原始風味的陽剛之美



墾丁國家公園列為四大生態保護區之一的龍坑，具有浪岸及奇石和豐富的海洋資源，並有海鳥湧至，是一處具有生態價值的珍貴所在。

龍坑距鵝鑾鼻燈塔僅1.5公里，是本省東海岸最近南端的一段。它具有崩崖、石灰穿、裙礁等特殊的自然景觀，由於位置至為隱蔽，即使曾經暢遊鵝鑾鼻風景區之遊客，也很少人知道有這樣一處酷似龍形，粗獷豪邁之天然奇景。

草原平坦柔軟的龍坑，有數以千計直徑不及1公尺至數公尺不等的石灰穿，地表水可由此進入地下，但若石灰穿中積存了許多蝕餘土壤，將孔穴填塞，致使水無法滲入地下，此時，石灰穿即成為水塘。近海的一面，可見珊瑚礁石灰崩裂的長溝。海邊散佈著崩岩落石，以及珊瑚礁岩、壺穴、溶蝕洞穴等，尤其是在海岸的前方，有一被稱為“基隆石”的巨大礁石，矗立在黑潮洶湧的太平洋，可與西海岸的船帆石媲美。

為裙礁環繞的龍坑海岸，隔著狹窄的陡坡及懸崖上，是隆起珊瑚礁台地，由於海浪的

不斷沖擊，以及重力不斷的拖曳，台地崖逐漸破裂而崩落，雖然如此，只要登臨龍坑峽谷的頂上眺望，太平洋及巴士海峽壯麗的畫面，均可一覽無疑。而且，崖上有無數不知名的花草，雖經年累月受海風吹襲，依然生生不息，不失其美感。

龍坑峽谷的海邊珊瑚礁，綿延數百公尺，氣勢雄偉壯觀

，並有當地人稱為“無底洞”的洞穴數處，表層的巨大珊瑚礁岩塊，奇形怪狀，大小不一地散佈於峽谷附近。而龍坑的東海岸，是裙狀珊瑚礁海岸，海崖上方的台地，是紅土層及隆起的珊瑚礁。


龍坑具有崩崖的陽剛之美，以奇石著名，地質學專家讚譽為最有原始風味的自然景觀。



為裙礁環繞的龍坑海岸(墾丁國家公園管理處/提供)



龍坑峽谷景觀




珊瑚礁崩崖日夜受潮水沖擊



龍坑海岸的裙礁

鄉間小路 80年8月19日



“基隆石”奇岩矗立在太平洋中