

撰文／黃菱怡
攝影／曾文田

悠悠和平老街

幾番冷熱興衰
和平街已經褪下鋒芒
最能代表興衰歲月的十三行
還可以找到舊日
兩岸交流的種種痕跡

走過頭城鎮和平老街，令人感慨歲月悠悠！

頭城是蘭陽平原上最早開發的地方，遠在清嘉慶元年（西元1796年），吳沙率眾自三貂嶺入墾蘭陽後，在烏石港附近築了一道土牆居住，這第一個聚落就叫做“頭圍”，此後，又有大批泉、漳的先民相繼渡海來台，開拓附近的土地，於是又發展了二圍至四圍，至今仍留有二城、四城、二結、五結、十六結等地名，頗富開荒墾拓的歷史意義。

清末時期，頭城靠著烏石港與大陸間的貿易，在港邊漸漸形成了一條鼎盛的商業街。當時，蘭陽平原上所有的民生物資，幾乎都曾經過這條街道的石板地，再轉運至中國大陸各商埠，這就是今日和平街的前身。因此，和平街也可以說是早年蘭陽平原上商品集貨的門戶。


和平街在時代的潮流間，幾番冷熱興衰。到了今天，即



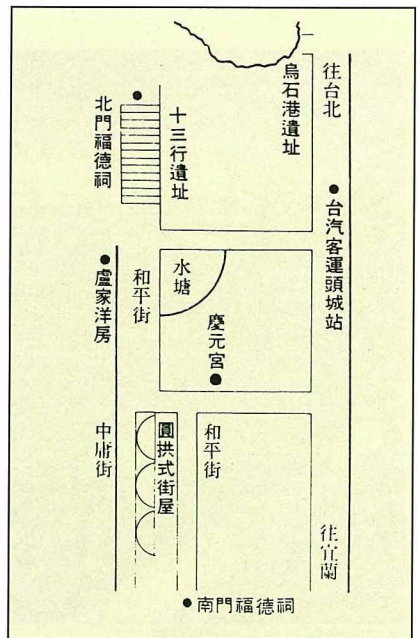
壓船艙的唐山石



和平街古屋難得一見の木製楹聯



耐人尋味的頭城街屋



以唐山磚砌築的古厝



盧家池塘原是烏石港的專用河港

使已經褪下歷史的鋒芒，街道兩旁雜錯著的清代、日據、光復後的各式建築，却也表現那些輝煌年代的具體縮影。


由台汽客運頭城站下車後，走入西側的一條小路，可見一口花木扶疏的池塘，這是曾擔任過宜蘭縣長，也是現任省議員的盧姓宅邸的私人池塘，但是從前却是烏石港通航時期的專用河港。

繞過街角，見一老榕巍立路旁，對面的一排古厝（有的已經過修建），共有13間，此即最能代表和平街興衰歲月的“十三行”。


十三行就是舊日商業街的主要部份，是當時頭城鎮首富盧家的商行及棧倉的總稱。今天，在十三行遺址上所看到的各種名貴建材，都是當時帆船返航所攜回的壓艙石，及各式唐山磚、石板，在這些建材上，還可以找出舊日兩岸往返的種種軌跡。

在和平街的南、北兩端，各建有一座土地公廟（福德祠），大概是當年繁盛時期，祈求土地公保佑的人眾多，乃各自護佑一方。


出現在和平街另一端的建築，是西式的洋樓（房），也就是所謂的“街屋”。“街屋”是“台灣傳統長形連幢式店舖住宅”，是典型“住商合一”的建築形式。建築皆以紅磚砌築，有圓拱形“亭仔腳”（騎樓），門面造型十分雅緻，裝飾精美細膩。街屋樓面的裝飾，有花草、山水石彫，形式拘謹簡單，乍看之下，讓人以為來到三峽老街呢！



龍頭魚身流水口



和平街兩端各有1座福德祠



十三行遺址已淪為百姓人家