

101年

在福爾摩莎上的

農村美學

101年美學成果圖集

Nantou


彰化縣、南投縣
雲林縣、嘉義縣

彰化縣：四芳社區、石牌社區、圳寮社區、進芬社區

南投縣：大林社區、東光社區、桶頭社區、濁水社區

雲林縣：西鎮社區、阿勤社區、飛沙社區、桂林社區、鹿北社區、程海社區、浦仔社區

嘉義縣：四股社區、江山社區、金獅社區、美北社區、龍德社區



101年美學成果圖集



行政院農業委員會水土保持局 南投分局

【目錄】

- 002 彰化縣永靖鄉四芳社區
—— 永續、傳承、再生 01
- 010 彰化縣彰化市石牌社區
—— 實驗菜園、公厝周邊綠美化、儒文園 02
- 018 彰化縣溪州鄉圳寮社區
—— 鴨箱寶、圳之芳庭、雞寮 03
- 026 彰化縣芬園鄉進芬社區
—— 福氣菜園、愛心菜園、辛辣香草菜園 04
- 034 南投縣魚池鄉大林社區
—— 第一盞菇蘭啡、水撲滿周邊 05
- 042 南投縣魚池鄉東光社區
—— 921槌球場、蝴蝶洗腳墩、東光玫瑰園 06
- 050 南投縣竹山鎮桶頭社區
—— 啟武公園、桶心菜園 07
- 058 南投縣名間鄉濁水社區
—— 龍眼王休憩園 08
- 066 雲林縣大埤鄉西鎮社區
—— 黃金窟、童年時光、路螺公園 09
- 074 雲林縣崙背鄉阿勤社區
—— 養豬年代、鴨圈小路 10

- 082 雲林縣四湖鄉飛沙社區
—— 飛沙驛站、飲水思源 **11**
- 090 雲林縣古坑鄉桂林社區
—— 無毒農園、親水公園、親子公園 **12**
- 098 雲林縣元長鄉鹿北社區
—— 武安洲社區公園 **13**
- 102 雲林縣東勢鄉程海社區
—— 滿意園、平安點、吉祥園、如意彎、富貴角 **14**
- 110 雲林縣二崙鄉涌仔社區
—— 鄉思池休憩空間改善 **15**
- 118 嘉義縣東石鄉四股社區
—— 鄉村名流、芭樂樹下 **16**
- 126 嘉義縣布袋鎮江山社區
—— 朴地生態公園、榕晴秘密基地、牆角之戀 **17**
- 134 嘉義縣竹崎鄉金獅社區
—— 龍眼灶、造紙廠遺址及周邊改善 **18**
- 142 嘉義縣溪口鄉美北社區
—— 童趣 **19**
- 150 嘉義縣水上鄉龍德社區
—— 龍首公園、龍竹公園、水龍公園 **20**

特色產業

茗葉、花卉、蔬菜、水稻

四芳社區東鄰同安村與浦墘村，西鄰福興村，南為崙美村，其平原的沖積物主要來自南端的濁水溪及北端的烏溪，尤其濁水溪輸沙量超過台灣本島其他河川。

社區主要道路旁的廬陋空間，運用了社區重要產業「茗葉」的元素設計，將舊有的灶賦予新的生命力使其活化再利用，也將紅磚厝再次美化，讓社區的小朋友們可以知道社區的歷史。所以將此地命名為「永續傳承」。

彰化縣永靖鄉 四芳社區

隸屬分局：行政院農業委員會水土保持局 南投分局

施作類別：窳陋空間改善

申請單位：彰化縣永靖鄉四芳社區發展協會

執行單位：四芳社區發展協會

實施地點：四芳社區

實施期程：08/01-10/15

002

彰化縣
永靖鄉
四芳社區

參與人員

盧金天、盧清銅、張維堯、傅文良、張俊男、
黃金龍、楊永祥、陳雍讓、陳輝聰、陳峻亦、
傅英明、盧丁酉... 等

計畫名稱

永續、傳承、再生

計畫緣起

社區居民閒暇及長輩們農暇之餘，經常感受到社區中寧靜、安全、舒適的休憩空間不足；又由於近年來因社區志工的用心經營與打拼，促使社區茁壯發展，目前也已有些成果，社區中漸漸有外客來訪。因此，透過此計劃除可將環境綠美化做得更好外，也希望能達到提供包社區居民及外客們，一處舒適美觀、可供休憩之地點。


計畫目標

改善社區暨周邊之髒亂環境，俾使病媒孳生源得以清除，同時加以實施維護工作，以使環境得以永續。並透過綠美化手法及種植各種當地花草樹木，來營造環境景觀，並可作為休閒農業的景觀點。

施作內容

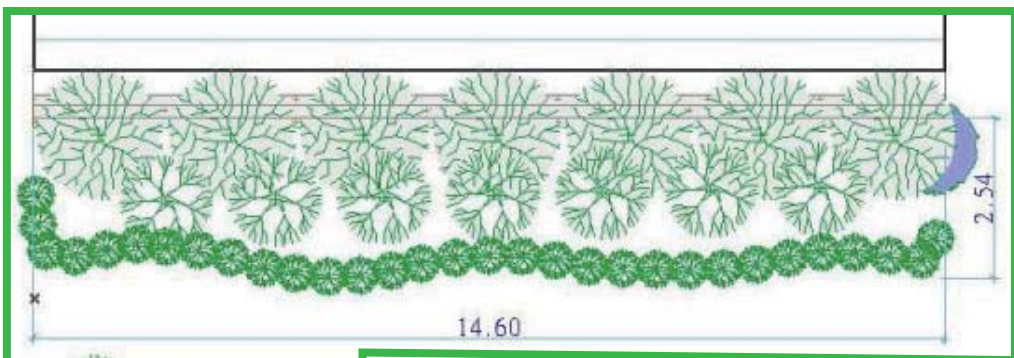
1. 配合社區現有傳統風貌，對窳陋點進行綠美化。
2. 結合社區特色－荖葉特色，強化社區自明性。
3. 移除原有髒亂物，回收可利用素材，以節能減碳環保概念創造社區新亮點。
4. 窳陋空間轉型成為感受農村田園之樂的空間。

相關設計圖面



再生

手繪模擬圖



龍柏

再生



細葉雪茄花



春不老

平面配置圖



參與前，社區重要幹道旁廢棄磚台形成雜亂死角



社區居民熱心參與，為自己的家園而努力



參與後，每一個角度都成為社區亮點，連荷花也因為有乾淨的家而笑了



參與前，水溝內堵塞容易積水



參與前社區主要幹道雜亂不堪



社區夥伴動手清理水溝



植栽種樹也是一門大學問



經參與後社區不再淹水



參與後，感覺完全不同

預期效益：

經政府大力推動，社區獲得政府補助實施環境改善及綠美化後，不但可鏟除髒亂點，使得環境得以改觀，更能減少病媒蚊滋生，使社區民眾身心健康，減少無味的煩惱；環境改造後增添居民休憩地點，及青少年活動空間，更增加社區景觀點。

社區居民閒暇及長輩們農暇之餘都會相約一起到此地聊天、感受農村的清新生活，讓社區周邊的居民駐足此地休憩，享受蟬鳴、花香、呼吸新鮮空氣，感受農村田園之樂。





彰化縣永靖鄉四芳社區

永續、傳承、再生



石牌國小的實驗菜園讓小朋友從小就知道種菜的辛苦及採收時的滿足，但是周邊環境過於破舊不堪，因此將此地整理乾淨，讓小朋友們有個更好的環境可以體驗種菜的樂趣。在不遠的地方社區也設置了一座「祖孫椅」讓社區的老年人及小孩子有個可以一起同樂的地方。

特色產業

荔枝、龍眼、麻竹、酸楊桃樹

彰化縣彰化市 石牌社區

隸屬分局：行政院農業委員會水土保持局 南投分局

施作類別：窳陋空間改善

申請單位：彰化縣彰化市石牌社區發展協會

執行單位：石牌社區發展協會

實施地點：石牌社區

實施期程：08/01-10/15

010

彰化縣
彰化市
石牌社區

參與人員

林正義、張秀華、賴有烈、
許銘、張俊輝、洪淑英、
張秀媛、王武將、林崑煌... 等

計畫名稱

實驗菜園、公厝周邊綠美化、儒文園

計畫緣起

社區建立已有多年，卻沒有機會改善社區環境，剛好有培根計畫這個案子，讓我們可以參觀其他社區，讓我發現石牌社區有很多髒亂點地方要改善，不僅可以增加居民休憩空間，也讓我們社區更美好。

計畫目標

讓社區荒廢已久和髒亂的地方，變的很乾淨、漂亮，也使石牌社區變得不一樣，漸漸的激發了社區居民熱烈參與社區活動，甚至還主動奉獻。

施作內容


1. 石牌國小實驗菜園整修：原以貓羅溪漂流木做菜園美化，但年久失修，木材腐壞，因此需美化改善，讓石牌學子有良好的學習環境。
2. 公厝周邊環境整理：因荒廢而雜草叢生，圍欄破舊，因此擬加以整理，讓社區居民到公厝會有更好的環境。
3. 社區主要道路邊環境整理：亦為往四面佛的主要道路，其中有一處路邊髒亂點，目前雜草叢生，常被外來遊客丟棄垃圾，因此擬加以整理美化。



相關設計圖面




公厝-祖孫椅



石牌國小實驗菜園-門坊

手繪模擬圖

實驗菜園 (快官段810-26地號)



菜園參與前漂流木破敗不堪



石牌國小的小朋友一同參與



整理後，菜園有了新面貌

公厝周邊綠美化 (快官段212地號)



參與前，雜草蚊蟲孳生



社區居民一起動手整理社區環境



綠意盎然，許多祖孫都來這邊鞦韆

儒文園(快官段843-63地號)



原本在社區內為雜亂邋陋空間，處處都是廢棄物及雜草



加入竹編圍籬，一同整地綠美化，並且將廢棄的甕成為裝飾品



參與後，乾淨整潔，社區居民傍晚都會來到儒文園休憩

預期效益：

增加居民休憩空間，讓社區居民有更好的環境也讓居民們更加團結，繼續營造石碑更美好的社區。





彰化縣彰化市石牌社區

實驗菜園、公厝周邊綠美化、儒文園

圳寮社區之所以為圳寮，其緣由實是為感念開墾此方樂土的先祖們，在當時，社區內部無所謂的「橋」，因此每當村民開墾遇上荊仔埤圳，總是得撩起褲管、涉水而過；另有一說法為當時取水不易，居民們乾脆將家建在取水的大水圳旁，故有圳寮的稱呼。

社區重要幹道旁有處養鴨的地方，由於疏於整理導致滿是雜草，環境惡劣。社區居民利用空閒時間一起動員整理此處，並請在地詩人「吳晟」在此提詩，讓此處充滿文藝氣息。

特色產業
芭樂、馬拉巴栗

彰化縣溪州鄉 圳寮社區

隸屬分局：行政院農業委員會水土保持局 南投分局

施作類別：窳陋空間改善

申請單位：彰化縣溪州鄉圳寮社區發展協會

執行單位：圳寮社區發展協會

實施地點：圳寮社區

實施期程：08/01-10/15

參與人員

陳志印、黃瑞森、劉清蓮、陳似梅、陳裕麟、
黃曉鈴、李俊德、周文卿、黃登茂、張見福... 等

計畫名稱

鴨箱寶、圳之芳庭、雞寮

計畫緣起

短期為提升圳寮社區對外形象，為圳寮社區之後續發展、永續經營奠基，而長期為發展社區特色並藉由社區景觀美學營造週邊效益、妥善利用，提升特色吸引外賓，提高農村發展力，進而讓外賓發現圳寮之美，發現平地森林---圳寮社區。

計畫目標

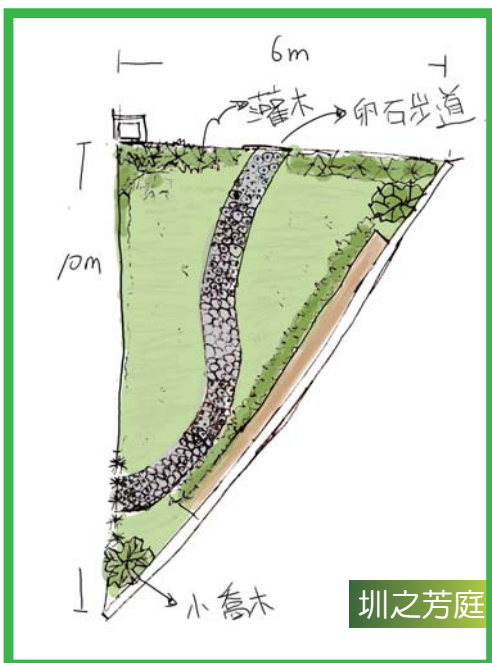
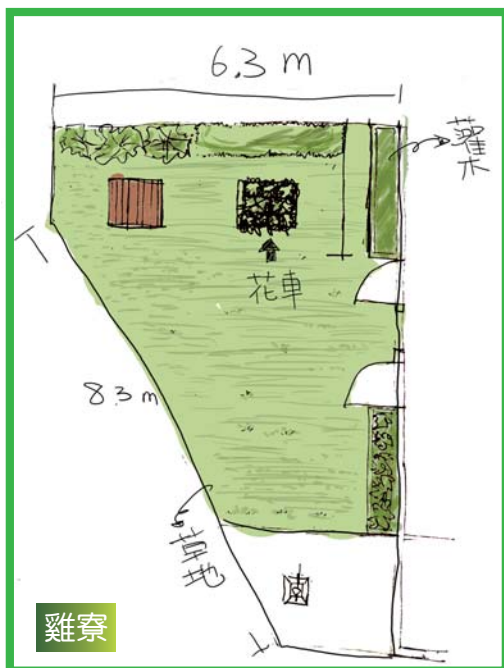
希望可以藉由這次的社區景觀美學營造，提升圳寮社區總體形象，進而達到農村再進化，永續經營的長遠目標。

施作內容

1. 位於重要節點的廬陋點綠美化改善。
2. 回收現有素材重新運用，達到節能減碳的理念，成為社區亮點。
3. 結合當地特色，為社區創造出具有當地風格景觀。
4. 將原本荒煙蔓草蚊蟲孳生地，打造成一個休閒空間。



相關設計圖面



平面配置圖

鴨箱寶(圳寮段0208-0004)



參與前網子上藤蔓攀爬凌亂

圳之芳庭(圳寮段376-8)



參與前雜草叢生的樣子



加入木片元素並上綠漆更增醒目



居民們動手整理社區環境



地詩人「吳晟」在此提詩，讓此處充滿文藝氣息



社區變的乾淨整齊，還有自動噴水器灌溉植物

影像記錄

雞寮(圳寮段396-11)



社區重要幹道路上，堆滿雜物髒亂的模樣



位於重要節點的窳陋點綠美化改善，大家一起來整理



彩繪了小房屋及鐵皮屋增添繽紛色彩，社區也乾淨了



預期效益：


透過本計畫，讓社區居民更有凝聚力，並上下一條心為社區創造更多美麗的風景。





彰化縣溪州鄉圳寮社區

鴨箱寶、圳之芳庭、雞寮



隸屬分局：行政院農業委員會水土保持局 南投分局

施作類別：窳陋空間改善

申請單位：彰化縣芬園鄉進芬社區發展協會

執行單位：進芬社區發展協會

實施地點：進芬社區

實施期程：08/01-10/15

04

彰化縣芬園鄉
進芬社區



參與人員

陳美女、蔡舜淼、陳清福、
黃獻騰、杞萬田、陳金平、
張世榮、林花、莊漬雙、潘炳烈
曹君言、張湘筠...等

特色產業

荔枝、水稻、咖啡、鳳梨、
園藝、龍眼、香菇、柚子、
破布子、黃金菓、竹筍、
新復成醬油、荔枝、水蜜桃

窳陋點地主願提供土地由社區來改善並可計畫闢為菜圃(進芬菜菜子、辛辣香草菜園、福氣菜園)，由社區長者到菜圃來澆水除草，可以促進健康、讓長者活動筋骨並且與居民們閒聊聯絡情感，更可將所種植之蔬菜供應社區用餐。並在辛辣香草菜園設置一個畫框，讓外地遊客可以來看看，進芬社區的天下第一美景。

計畫名稱

福氣菜園、愛心菜園、辛辣香草菜園

計畫緣起

進芬社區快樂迎賓牆其獨特點在於社區居民參與感，與完成不可能的創舉，帶給社區居民信心，相對吸引其他社區來參訪數次增加，更也提升社區的知名度，但是由快樂迎賓牆延伸過去的中華路有多次窳陋點急待清除。

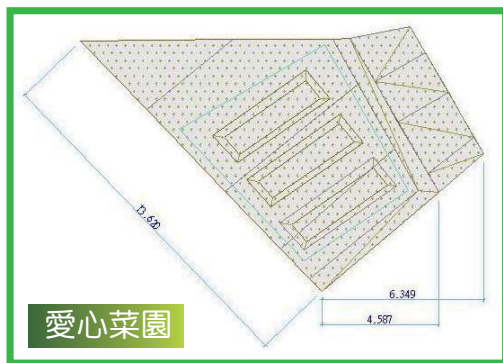
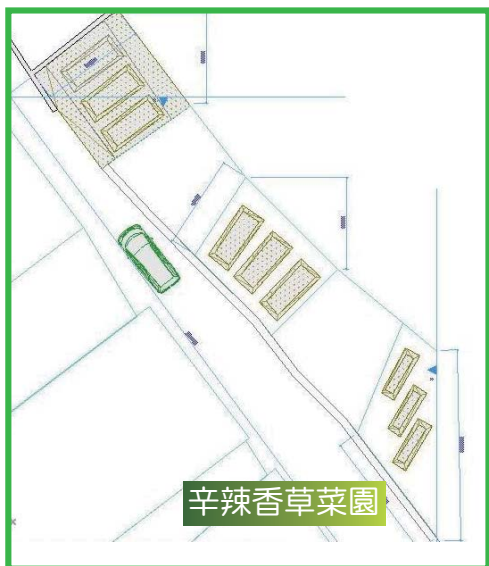
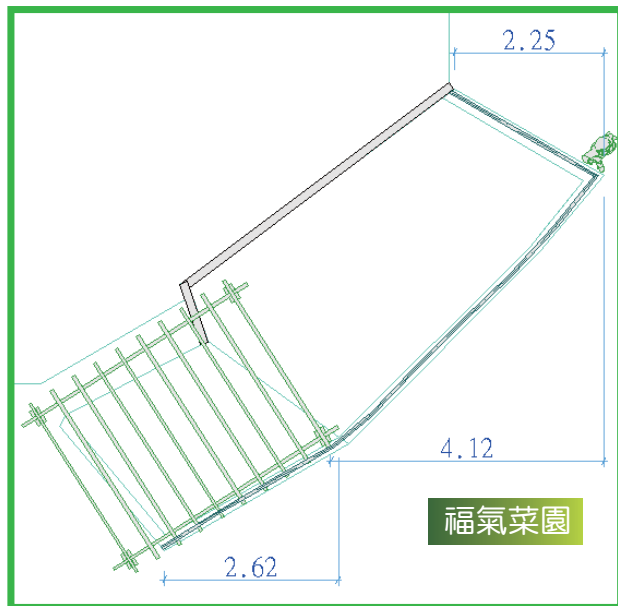
計畫目標

改善中華路窳陋點並填上有機土壤開闢成為開心菜園、辛辣香草菜園，由社區老人來認養種植，並作為社區關懷據點老人用餐蔬菜。窳陋點龍眼樹修剪後，樹蔭下用在地材料施設座椅，供居民或遊客休息乘涼。擴大社區年輕子弟的參與，用本地材料傳統自然作法，顯現景觀美學，讓社區更有創意和活力，傳承進芬的社區精神。

施作內容

1. 新芬園段156地號活動中心斜角處現有窳陋菜園，用竹子(木板)圍籬改善窳陋處-福氣菜園。
2. 清除新芬園段157地號上髒亂垃圾、雞舍，並填上有機土壤，開闢成為開心菜園，由社區老人來認養種植，鄰中華路邊用卵石砌成卵石花台，再填上有機土壤，種植朱槿與原鄰近現有朱槿綠籬連接。
3. 清水段1632地號鄰中華路邊夾長窳陋處地，將龍眼樹下垂和高處修剪成蔭，樹下施作椅子，並利用修剪樹枝作椅子輔助，原有卵石砌石整修可用座椅，供居民或遊客使用。
4. 靠近稻田邊坡駁坎做水土保持，用不織布袋裝填砂土擺放堆高，防止土壤流入稻田，整地填土後成為菜園區與休閒區。

相關設計圖面



平面配置圖

福氣菜園(新芬園段157地號)



鏽鐵裸露於社區幹道上



社區居民一同黏貼石塊美化妝飾



加入木片讓菜園增添農村色彩

愛心菜園(新芬園段156地號)



參與前，鋪面石頭不整易掉落



社區達人將石頭重新鋪設



愛心菜園整頓完成，成為社區亮點

辛辣香草菜園 (清水段1632地號)



參前雜草叢生，處處堆滿了雜物垃圾



居民將紅磚砌成放射狀的樹圈，並利用紅磚打造出樹蔭下的躺椅



社區長者到菜園來澆水除草，可以促進健康活動和閒聊聯絡情感，更可将所種菜供應社區用餐。



預期效益：

- (一) 透過公共參與討論機制，呈現社區的特色與美感
- (二) 強化社區組織能力與團結意識，以達社區培根計畫之精神
- (三) 窳陋點清除改善，綠美化環境，維護環境整潔，提昇生活品質
- (四) 將窳陋空間再利用即可提供讓社區居民有一處種菜的地方。
- (五) 經驗的傳承，用回收材料達到減碳節省，本地材料，自然工法，顯現社區之美。
- (六) 提升社區參與之信心，創造社區美好之未來。





彰化縣芬園鄉進芬社區

福氣菜園、愛心菜園、辛辣香草菜園

大林社區有魚池街沿縣道131轉投67線往九族文化村直行到投69線十字路口，左轉即為大林社區永川巷巷口，是進入社區一段重要路段，因兩旁雜亂無章，土石雜草常常掉落造成排水堵塞，影響社區居民生活及社區景觀。因此我們希望建構成一個美化景觀又兼顧水土保持功能的景觀美化工程，以提高社區生活品質及競爭力，讓社區居民及遊客有一個安全美化觀感，經社區居民、討論後決議，將投69線永川段道路兩側環境綠美化。

南投縣魚池鄉的第一盞路燈是在大林社區點亮的，社區利用木頭及檳榔葉來設計一座入口意象，結合了社區產業咖啡、蘭花、香菇來創造出社區的第一盞燈。

特色產業

咖啡、蘭花、香菇等

南投縣魚池鄉 大林社區

隸屬分局：行政院農業委員會水土保持局 南投分局

施作類別：窳陋空間改善

申請單位：南投縣魚池鄉大林社區發展協會

執行單位：大林社區發展協會

實施地點：大林社區

實施期程：08/01-10/15

參與人員

張再福、吳暫、王阿身、王健鴻、王甲申、陳素因、沈坤山、蔡進雄、楊基詳、沈詠偉...等

計畫名稱

第一盞菇蘭啡、水撲滿周邊

計畫緣起

一盞燈一世情，燈照耀了大林，也照耀了今日社區繁榮產業。而今社區居民及遊客進入社區重要道路兩旁雜草叢生、雜亂無章，讓社區居民失去了安全生活方向，更讓遊客心有餘悸的進入社區。

因此我們希望建構成一個美化景觀又兼顧水土保持功能的景觀美化工程，以提高社區生活品質及競爭力，讓社區居民及遊客有一個安全美化觀感。

計畫目標

藉由「一盞菇蘭啡」為題，加深社區居民對社區周遭環境景觀及產業之重視進而改變社區居民，美化觀念。

施作內容

香蕉園整理、水撲滿、社區入口意象、檳榔園整理

正當性

提供良好的休憩空間並讓民眾能擁有良好的公共設施，並種植植栽綠美化，預期修繕後，能增進社區民眾之間交流與互動，以及增加社區景觀。


整體性

將大林社區永川巷道路兩旁景觀整理美化。

獨特性

利用檳榔葉及木材來設計感謝牌。

相關設計圖面



第一盞燈

手繪模擬圖



參與前，社區主要道路旁雜草雜亂不堪



社區居民動起來，大家為了讓家園更好一早就開始工作囉



參與後，大家經過這裡都可以感受乾淨整齊的風貌

入口意象(永川巷旁)



毫無特色，並髒亂的入口



雨水的沖刷導致排水溝毀損



專業的老師傅製作著入口意象



居民們整治髒亂的水撲滿



看到入口意象，就知道來到了大林社區



簡單的水生植物來點綴水撲滿

預期效益：


對內提升凝聚力、加強認同感、美化景觀、推廣社區特有產業，讓社區踏出第一步，也讓更多的外地遊客可以來社區觀光遊玩。





南投縣魚池鄉大林社區

第一盞菇蘭啡、水撲滿周邊



921地震導致活動中心後方房屋倒塌，多年來閒置於社區中任由雜草叢生，社區藉由窳陋空間改善計畫來整理環境，將此改為社區老人槌球公園，也將附近閒置多年的「媽媽洗衣墩」整理後種植大量引蝶植物，讓此處成為社區的蝴蝶公園。

特色產業

金線蓮、鱒龍魚、鱒魚等

南投縣魚池鄉 東光社區

隸屬分局：行政院農業委員會水土保持局 南投分局

施作類別：竈陋空間改善

申請單位：南投縣魚池鄉東光社區發展協會

執行單位：東光社區發展協會

實施地點：東光社區

實施期程：08/01-10/15

參與人員

何俊雄、鄭宗林、林文成、林庚興、張淑敏
蔡明良、陳峰璋、王美惠、楊錐...等

計畫名稱

921 槌球場、蝴蝶洗腳墩、東光玫瑰園

計畫緣起

本社區因轄區遼闊、聚落分散，文化凝聚不易，形成孤單生活體，資訊來源有限，思想因而較為封閉。農業生產收入有限，年輕人出外工作者多，故人口老化嚴重及閒置空間多，久而久之，除雜草叢生外，環境亦髒亂不堪，影響景觀及生活品質，亟待改善。

計畫目標

根據經驗法則，「行為不斷重複出現、最後會產生習慣」，期許以農村再生培根訓練凝聚居民共識，建構永續學習空間，按部就班，落實農村發展願景。使有價值的學習行為不斷重複出現，最後能改變居民的主動積極習慣，促進農村改善的人力資源。

施作內容

徹底消除社區內雜亂廝陋空間、美化環境，並改善農村風貌。提昇居住與人文品質，形塑農新風貌，展現農村特色，維護生態與產業文化，營造具美麗景觀及深度魅力之故鄉。

正當性

以社區活動中心為主，將周邊的廝陋空間進行改善，讓社區的居民有更舒適的生活環境。

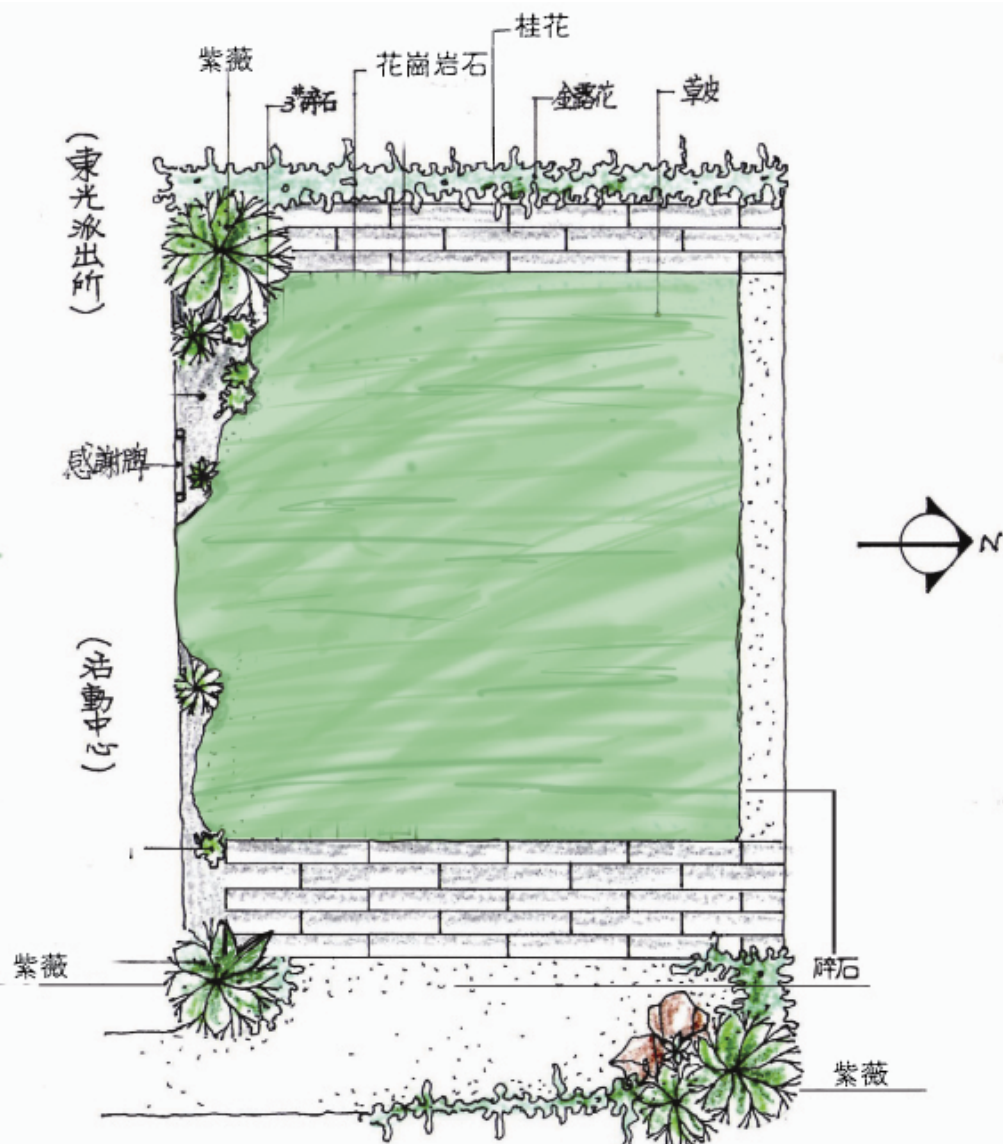
整體性

利用社區的產業「玫瑰」綠美化社區廝陋空間，也將腹地較大的場所整理成為社區活動的空間。

獨特性

多利用誘蝶植物，讓社區成為蝴蝶的新樂園。

相關設計圖面



蝴蝶洗腳墩(木屨蘭段43-1號)



從前這裡是居民們洗衣服的地方，時代的變遷也讓此處變成麻陋空間



居民們一起將卵石砌於此處



種植了許多誘蝶植物，讓此處成為遊客及居民新的休憩點

921 槌球場 (木屐蘭段41-2號)



活動中心後的邋陋空間雜草叢生

東光玫瑰園 (木屐蘭段41-2號)



此處閒置空間毫無美觀可言



居民一起將步道鋪設起來



利用竹子來製作成為竹籬笆



新的槌球公園提供給居民使用



整理過後讓此處乾淨又舒適

預期效益：

921 槌球場：給社區長青居民一個良好的活動空間。

蝴蝶洗衣墩：種植誘蝶植物讓此區成為社區的蝴蝶園。

東光玫瑰園：種植東光社區的產業「玫瑰」來營造社區玫瑰園。





南投縣魚池鄉東光社區

921槌球場、蝴蝶洗腳墩、東光玫瑰園



桶頭社區

桶頭社區積極投入農村再生計畫，希望可以轉型為兼俱觀光、生態與景觀之美的社區，窳陋空間的改造與重建是為社區整體發展奠定基礎，同時也可以展現成果吸引更多社區居民參與。

921導致房屋倒塌，閒置多年的窳陋空間在這次窳陋空間改善計畫得已有了新的生命，以地主「覃啟武」來命名，「啟武公園」完工後早上居民來此運動，黃昏也有許多人來此閒話家常，現在已成為了現在社區的重要據點，再次給於新的生命力。

特色產業
茶葉、竹筍

07

南投縣竹山鎮
桶頭社區

隸屬分局：行政院農業委員會水土保持局 南投分局

施作類別：窳陋空間改善

申請單位：南投縣竹山鎮桶頭社區發展協會

執行單位：桶頭社區發展協會

實施地點：桶頭社區

實施期程：08/01-10/15

參與人員

張丙辛、曾永松、廖泉源、廖昇銘、張富吉、
廖紳發、陳源子、李月雲、張文釗、張新出... 等

計畫名稱

啟武公園、桶心菜園

計畫緣起

桶頭的願景是提升社區生活水平、發展觀光產業、提升農產品附加價值，使社區中的每一分子，可以因為社區產業轉型而投入更具發展潛力的工作。

計畫目標

社區面臨轉型之前，我們必須凝聚共識，共同思考社區的將來，因此，大家一起集思廣益、動手操作是最好也最直接的方式，藉由動手改造社區更能深刻體會改善前後的成就感，也將對社區工作更加投入。

施作內容

啟武公園、桶心菜園

正當性

發揮拋磚引玉的功能，以其有更多人願意提供場所及協助，達到社區居民同心協力、共同投入的目標。

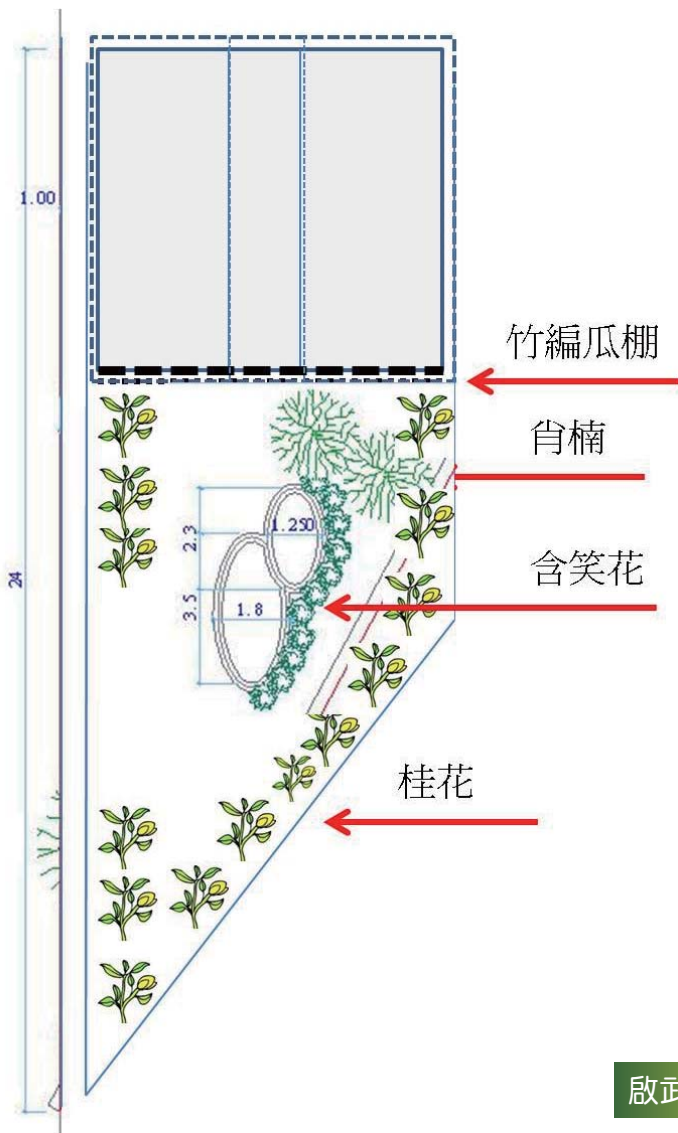
整體性

利用社區產業「竹子」來作設計，串連啟武公園及桶心菜園，也將周邊景觀一起以竹材呈現桶頭社區的美感。

獨特性

利用檳榔樹幹來當作容器種植花草。

相關設計圖面



平面配置圖



長期荒廢在此的閒置空間，成為了蚊蟲的聚集的地方



居民們為了給社區的學童一個更好的成長空間，同心協力的整理環境



美麗的「啟武公園」正式落成在桶頭社區內的主要幹道上

桶心菜園 (158甲路旁)



缺乏整理的菜園，成為了社區的窳陋空間



為了使自己的家園更加美麗乾淨，居民們戴著斗笠頂著豔陽一起整理




美麗乾淨的菜園一來可以美化環境，再來也可以讓居民自給足

預期效益：

發揮拋磚引玉的功能，以其有更多人願意提供場所及協助，達到社區居民同心協力、共同投入的目標。





社區有一隊傳承了百年的水鬼隊，和三級古蹟永濟義渡碑，水鬼隊是老祖先在沒有柴火的那個年代發展出特殊撿拾柴火的方法，進而延伸為急流水救生的義勇精神，永濟義渡碑，則是在沒有橋樑的那個年代，老祖先為了幫助往返於名間、竹山的民眾免於危險便以義渡的方式來助人渡溪。社區的主要道路旁有座清朝就佇立於此的乾隆提字石碑及百年龍眼樹，本為髒亂無章的地點，掩蓋了石碑及百年龍眼樹的光芒，將此綠美化後，此處儼然成為社區的重要活動據點。

特色產業

濁水山文旦柚、龍眼、荔枝、甘樹子、竹筍

南投縣名間鄉 濁水社區

隸屬分局：行政院農業委員會水土保持局 南投分局

施作類別：庭園空間改善

申請單位：南投縣名間鄉濁水社區發展協會

執行單位：濁水社區發展協會

實施地點：濁水社區

實施期程：08/01-10/15

參與人員

吳欽榮、吳欽緯、吳欽評、曾義山、吳堂魁
米淑蘭、蘇綉蘭、張春英、張福壽、曾清義
王保欽、吳燕玉、董安屯、紀伯健... 等

計畫名稱

龍眼王休憩園

計畫緣起

藉由這次農村景觀美學競賽的機會增加社區窳陋空間改善及環境綠美化的實際經驗，讓農村再生計畫培根課程與實際經驗得以連結，幫助社區居民更了解農村再生的意義與目的。

計畫目標

透過這次參與農村景觀美學競賽-窳陋空間改善的機會，減少社區內的窳陋空間，增加社區僱工購料的經驗，也讓更多的居民有參與實作的機會，讓社區的凝聚力更穩固，也可為日後的農村再生計畫執行奠定良好的基礎，期待透過這一連串的計畫與努力，讓社區成為一個祥和、幸福的新農村。

施作內容

龍眼樹下環境整理綠美化。

正當性

提供良好的休憩空間並讓民眾能擁有良好的公共設施，並種植栽綠美化預期修繕後，能增進社區民眾之間交流與互動，以及增加社區景觀。

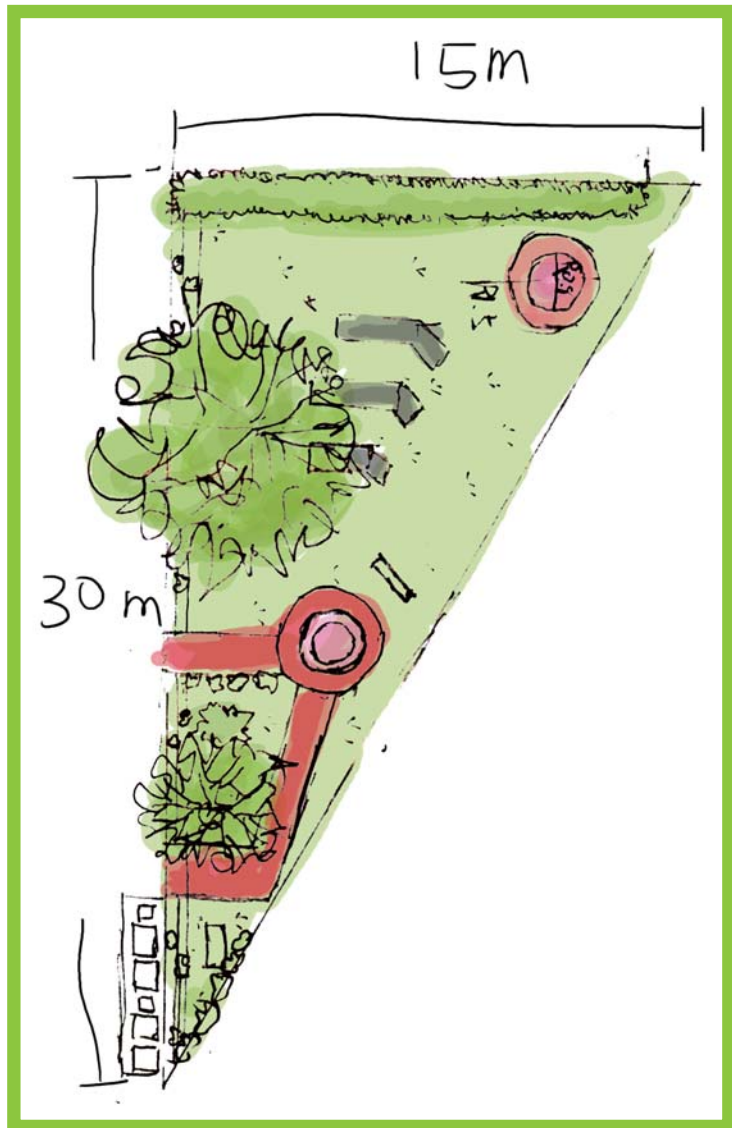
整體性

龍眼王休憩園利用卵石、木材、草花來整理此處。

獨特性


乾隆提字石碑及百年龍眼樹為此處最具代表性的東西。

相關設計圖面



平面配置圖

龍眼王休憩園(名水路三段路旁)



在社區主要幹道旁的廬陋空間



社區的長輩們都一起出來整理環境



讓乾隆時期就存在的石碑得以重見天日





乾隆時期的石碑被淹沒在荒煙蔓草中



社區的居民們發揮自己的專長來幫忙



清幽的環境成了社區的新景點



預期效益：

透過一連串的實作課程可以更加凝聚社區居民的向心力，讓社區內原本窳陋的空間數減少，更可為日後農村再生計畫土地同意書的取得豎立一個最佳典範以及最好宣傳。





南投縣名間鄉濁水社區

龍眼王休憩園

09

雲林縣大埤鄉 西鎮社區

參與人員

謝榮堂、唐文卿、唐偉仁、陳銀涼、謝忠良、
王為誼、謝清騰、賴墾誌、王正喜、張燕鳳、
謝石梗、謝清鑼...等

社區位居大埤鄉西南方，因四周皆有溪流(西接北港溪、南臨石龜溪、三疊溪)及大排(延潭大排、興安大排)匯流環繞，地勢是由斗南自右而左往下傾斜，溪流交會在此成一「袋口」地形，使得本社區常因雨季帶來的充沛雨量而形成水鄉澤國般的情況，也因此本社區古名稱為「西勢潭」。

社區內尚留有許多傳統酸菜桶散落田間，為將此產業文化古蹟推為西鎮社區特色亮點【西鎮水、黃金窟】，並保留西鎮水文及酸菜產業過往歲月，及串連起社區藝術街道，西鎮農村文化呈現古今對造的印象美學。

特色產業

稻米、關廟麵、麵線、
酸菜

隸屬分局：行政院農業委員會水土保持局 南投分局


施作類別：庭園空間改善

申請單位：雲林縣大埤鄉西鎮社區發展協會

執行單位：西鎮社區發展協會

實施地點：西鎮社區

實施期程：08/01-10/15



計畫名稱

黃金窟、童年時光、ROLEX(路螺)公園

計畫緣起

在居民眼中，酸菜桶像極了一座座黃金窟，不只出產了全國知名的台灣酸菜，也帶來豐潤的經濟收益。但在醃漬酸菜過程中，土壤也被廢水污染嚴重鹽化，因而付出慘重成本。近年來健康環保消費觀念當道，醃製作業多已移至酸菜專業區中。

計畫目標

為了給社區居民一個優良的生活環境，將農村美學的真諦與社區特色結合徹底付諸實行，本計畫的目標有三：

- (一) 閒置空間美化及活化
- (二) 再現社區酸菜醃製的過往歲月和生活故事
- (三) 社區藝術街道亮點再串連

施作內容

黃金窟、童年時光、ROLEX(路螺)公園環境綠美化。

正當性

為保留社區傳統文化並將社區內零散的景點串連起來，因此選定黃金窟、童年時光、路螺公園等三處窳陋點來整理綠美化。

整體性

將社區內多處景點做一個串連，打造屬於西鎮社區的藝術大道。

獨特性

利用在地元素及施作點的故事性來營造。



早期這個酸菜桶是社區的重要生財工具，產業的變遷讓酸菜桶荒廢在此



居民們一起利用砌紅磚、推卵石，讓酸菜桶的環境更加優美



整理過後環境已變得如此美麗乾淨了

童年時光 (西鎮段35號)



活動中心旁的空地雜草叢生



不分男女老幼大家一起來整理



整理後此處成為了社區休憩空間

路螺公園 (西鎮段79號)



毫無秩序的亂放盆栽



大家一起動手整理



社區的口袋小公園就此誕生

預期效益：

為拓展西鎮社區視野，讓農村美學在西鎮社區裡進行，對社區發展是一大刺激，對志工而言亦是一大激勵；進而鼓勵社區居民密切與休閒農村水平接軌。





雲林縣大埤鄉西鎮社區

黃金窟、童年時光、路螺公園

10

雲林縣崙背鄉 阿勸社區

參與人員

曾金柱、鐘萬入、吳清杉、張楊愛、張秀蘭、
吳勝元、林明正、許進村、張永枝、吳啟滄... 等

阿勸村位於雲林縣崙背鄉的西南角，距離崙背市區約5公里左右，在東與崙前村、南陽村相鄰，南以新虎尾溪與褒忠鄉相界，西與大有村毗鄰，北與五魁村相鄰。村內分為鹽園、中厝及阿勸等三個社區。居民在「養豬年代」的勤儉持家精神，更值得肯定及後代學習。因此，希望藉由本計劃增加本社區美麗的景點，喚起社區民眾對「養豬年代」的記憶，及建立生態永續之社區環境，提供全社區居民及老人一個休閒的好場所。

特色產業

水稻、花生、包心菜、A菜、
高麗菜、蔥、蒜頭、芹菜、
番薯及甘蔗



隸屬分局：行政院農業委員會水土保持局 南投分局

施作類別：庭園空間改善

申請單位：雲林縣崙背鄉阿勸社區發展協會

執行單位：阿勸社區發展協會

實施地點：阿勸社區

實施期程：08/01-10/15

計畫名稱

養豬年代、鴨圈小路

計畫緣起

社區居民勤儉持家，主要務農，農產品以水稻、花生、蒜頭、玉米等雜糧為主，家戶並在農作之餘養有豬隻，除了解決廚餘並能貼補家用。

計畫目標

1. 營造「養豬年代」的勤儉持家精神，喚起居民記憶並帶給後人的學習。
2. 鼓勵本社區居民共同參與規劃與營造，自己動手參與改善社區環境。
3. 讓社區閒置空間重生再利用，塑造本社區的美麗景觀，及生態永續環境

施作內容

鴨圈小路、養豬年代廡陋空間環境改善。

正當性


建立生態永續之社區環境，提供全社區居民及老人一個休閒的好場所。

整體性

利用漂流木來統一社區內多處景點的風格。

獨特性

利用石頭、漂流木營造「養豬年代」的勤儉持家精神，並種植地瓜葉讓社區小朋友們了解早期養豬主要的食物來源。




手繪模擬圖

養豬年代(成功段1116號)



荒廢多年的廢棄豬圈，藤蔓植物爬滿此處



居民們在空閒時間一起出來整理環境



乾淨清幽的環境讓居民有新的休憩空間



鴨圈小路 (成功段1062號)



社區重要的道路兩旁長滿了雜草



不辭辛勞的一起整理環境



簡單的整理後可以讓旅客及居民了解鴨圈小路的由來



預期效益：

增加本社區美麗的景點，喚起社區民眾對環境的重視，及建立生態永續之社區環境，提供全社區居民及老人一個休憩的好場所。





雲林縣崙背鄉阿勸社區

養豬年代、鴨圈小路

11

參與人員

吳謝素珠、吳文振、吳振榮、吳順庭、陳慈能、蔡澄、蔡美代、許素金、朱雪梅、吳國財...等

雲林縣四湖鄉 飛沙社區

隸屬分局：行政院農業委員會水土保持局 南投分局

施作類別：窳陋空間改善

申請單位：雲林縣四湖鄉飛沙社區發展協會

執行單位：飛沙社區發展協會

實施地點：飛沙社區

實施期程：08/01-10/15

飛沙是兩個主要聚落組成，位置在北者稱頂飛沙，位置在南者稱下飛沙。下飛沙在「臺灣堡圖」上顯示的型態是由幾個角頭所組成，發展至今變成兩個大角頭，光復後的行政區劃將頂飛沙及下飛沙的西邊角頭（也稱飛沙）畫為飛沙村。

社區在施做時，指導老師建議社區選出施作點的組長，此時社區的居民分為兩組，雖為兩組但大家還是互相幫忙，而施做的時候發現周邊也有髒亂點，居民們就會自動自發的動手整理，大家也因這次活動，更有了深刻的友誼。

特色產業

蒜頭、花生、西瓜、金瓜、菜頭等

計畫名稱

飛沙驛棧、飲水思源

計畫緣起

由於飛沙村目前現有居民385戶1121人但可供休憩活動空間僅只飛王宮廟埕，社區總幹事吳文振、理事吳振榮拋磚引玉率先提供土地、奉獻心力打造出親子休憩活動空間，進而帶動居民願意一起參與來打造屬於我們自己的飛沙王國。

1. 飛沙驛棧位於社區西方在省道160路旁鄰近飛沙國中及水利會，又是台17線、省道61線必經之路。就地理關係上而言，位屬各交通要道旁，具備良好的交通要件。
2. 飲水思源位於飛王宮旁一排紅磚屋，有著前人建造水塔的獨特作法，與現今水塔有著天壤之別！

計畫目標

1. 增加居民親子休憩空間、滿足居民互動交流之功能：
 - 一. 設立小型槌球場提供親子運動空間。
 - 二. 保留大樹，在大樹下擺設水缸亦可以提供在地居民休息於大樹下享受難得的綠蔭。
2. 呈現資源的豐沛、展現社區組織能力及行動力：
 - 一. 利用古物做為路口意象
 - 二. 利用在地人才設計六角桌椅，提供休息
 - 三. 邀請飛沙國中老師、學生彩繪飛沙農產展示牆
3. 清除髒亂點，達到社區居民的自主環境的意識
 - 一. 號召志工及居民一同參與整理，過程中建立參與感
 - 二. 於整理之後，藉由親自參與，更能好好保護休憩點

施作內容

◎飛沙驛棧

1. 地面整理
2. 休憩空間（水泥地部份）
3. 牆面美化
4. 入口意象
5. 美麗角落（花木植栽）
6. 運動空間

◎飲水思源

1. 地面清理
2. 水塔整理
3. 牆面美化
4. 美麗角落（花木植栽）

正當性

提供良好的休憩空間並讓民眾能擁有良好的公共設施，種植植栽綠美化，預期修繕後，能增進社區民眾之間交流與互動，以及增加社區景觀。

整體性

運用漂流木及植栽草皮美化，呈現出自然整體性。

獨特性

利用漂流木來設計座椅，使來訪遊客有休憩空間。

相關設計圖面



飛沙驛站

手繪模擬圖



疏於整理的邋陋空間，成為孳生蚊蟲的地方



社區的居民及地主一同參與整理



整理後的驛棧提供給單車族及居民一同使用



飲水思源 (飛王宮廟旁)



閒置多年的空地成為了社區堆置廢棄物的地方




居民們一起整理廢棄物、粉刷牆面



乾淨美化的環境成為社區新的口袋公園

預期效益：

「飛沙驛棧」計劃，其對內提升凝聚力、加強認同感，共同為社區添上嶄新的色彩，對外展現社區特色、美麗景觀，讓社區踏出第一步！



12

雲林縣古坑鄉 桂林社區

隸屬分局：行政院農業委員會水土保持局 南投分局

施作類別：厝陋空間改善

申請單位：雲林縣古坑鄉桂林社區發展協會

執行單位：桂林社區發展協會

實施地點：桂林社區

實施期程：08/01-10/15

參與人員

沈志龍、許勝旗、徐南發、沈許雪、徐維亮、
邱瑞斌、劉惠珠、沈添吉、陳水星、徐文全... 等

社區老人關懷據點後方的厝陋空間閒置多年，社區藉此機會將此地整理改善並規劃成社區有機菜園，讓社區的居民可以自行認養栽種，形成簡易的自給自足的小型農村，也讓社區的年輕學子體驗了解種菜的辛勞及收成的滿足。

特色產業

檳榔、茶葉、竹筍、
咖啡、柑橘



計畫名稱

無毒農園、親子公園、親水公園

計畫緣起

桂林社區位於雲林縣古坑鄉劍湖山後方小村莊，民國94年在雲林縣政府文化局的協助下，展開社區總體營造的工作，97年由水保局（南投分局）接受農村再生，培根課程培訓，社區充滿希望與快樂有活力的社區，在本次計畫申請前，先召開社區幹部會議、居民說明會，經過熱烈討論後、決議，社區最大部落苦苓腳，窳陋空間環境改善，創造農村景觀美學創意及創新，提升社區生活品質。

計畫目標

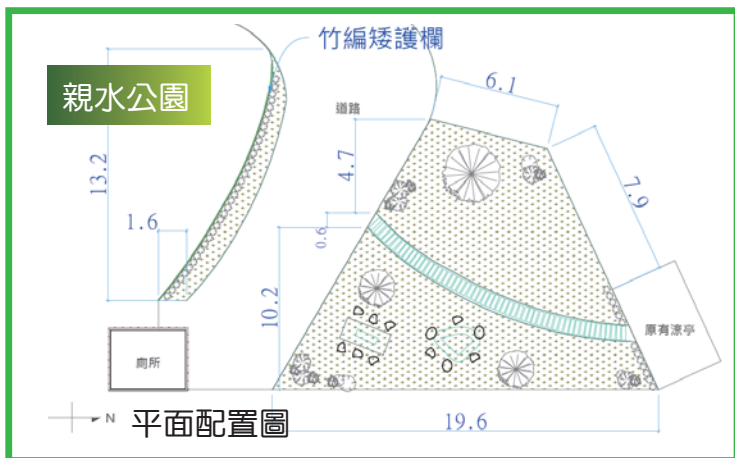
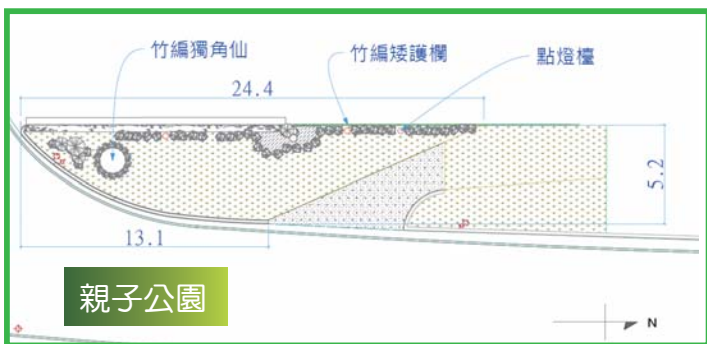
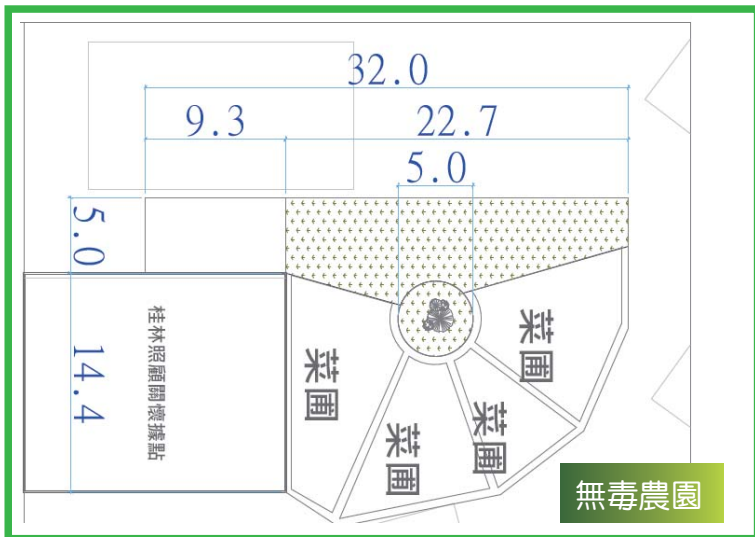
本次所提三個地點、均屬社區公共場所並由小而美，點、線、面連成社區，整體規劃構想，並以節能減碳、在地素材、資源回收再利用施作，創造獨特景觀美學文化，帶動週邊百年老樹、古道、清水公園、老人活動中心等，重要場所美感，美化空間特色社區，營造優質農村新風貌。

施作內容

無毒農園、清水公園、親子公園周邊窳陋空間改善。

正當性

改善社區的窳陋空間，使其成為社區新的休憩空間，提供給居民更舒適環境。



平面配置圖



社區主要入口旁的窳陋空間，疏於管理導致雜草叢生



由社區理事長帶領著居民一起整理環境



完成後的社區入口美輪美奐

親水公園 (212縣道)



親水公園旁的閒置空間

無毒農園 (活動中心後方)



活動中心後方的廬陋空間



利用竹材來整理環境



社區居民一同將此處的廢棄物移除



簡單的竹籬笆保護學童們的安全



無農菜園讓居民可以自給自足



雲林縣古坑鄉桂林社區

無毒農園、親子公園、親水公園

13



雲林縣元長鄉 鹿北社區

隸屬分局：行政院農業委員會水土保持局 南投分局
施作類別：窳陋空間改善
申請單位：雲林縣元長鄉鹿北社區發展協會
執行單位：鹿北社區發展協會
實施地點：鹿北社區
實施期程：08/01-10/15

武安洲廟入口旁的美化工程放置了社區珍藏已久的牛車及許多古農具，主要是為了讓社區的年輕學子可以更加瞭解早期社區的景象及古農具的使用方法，讓社區珍藏的寶藏可以得以延續。

特色產業

水稻、大蒜、快樂豬等

參與人員

王鎮江、陳壽、賴國順、陳金印、張進發、
顏服、李德發、堯自豐、黃瑪琳、吳邱幼... 等

雲林縣元長鄉鹿北社區

武安洲社區公園

計畫名稱

武安洲社區公園

計畫緣起

因應武安洲廟老人休閒人口激增解決方案，本社區老年人口年年攀升，越顯休閒場所不足，為提供解決方法，社區發展協會針對本社區之重點做綠美化，並在發展節能減碳的前提下，欲達社區每個重點入口設置公園，希望透過本次計畫循序漸進的完成目標。


計畫目標

因應本計畫欲達成武安洲廟入口之綠美化，利用環保志工每週六進行討論施作之計畫，希望美化後可提供社區老人休閒娛樂場所之用。

施作內容

武安洲社區公園窳陋空間改善。

相關設計圖面



平面配置圖

武安州社區公園(武安州廟旁)



荒廢多年的閒置農地，讓此處髒亂不堪



居民一起整理此處讓環境更加乾淨整潔



種植玫瑰花讓此處有了新樣貌

參與人員

傅秀容、許渣、陳判、林月桃、林志妙、
黃月金、陳月娟、黃振育、吳春木、吳春珂...等

雲林縣東勢鄉 程海社區

隸屬分局：行政院農業委員會水土保持局 南投分局

施作類別：窳陋空間改善

申請單位：雲林縣東勢鄉程海社區發展協會

執行單位：程海社區發展協會

實施地點：程海社區

實施期程：08/01-10/15

特色產業

花生、蕃薯、稻米等

為了使社區的多處景點可以串聯起來，社區居民在沿途上找出了許多需要改善的窳陋空間，社區的居民也自願的提供空間時間來一同協助，使社區多處的窳陋空間可以獲得改善。同時社區的居民感情也更加融洽更加有凝聚力。

計畫名稱

滿意園、平安點、吉祥圍、如意彎、富貴角

計畫緣起

經歷培根計畫的課程學習，社區居民體悟社區環境改善的迫切需要，再者為農村再生計畫預作準備。

計畫目標

- (一)美化社區環境。
- (二)增加休憩空間。
- (三)提供社區居民感情聯誼的地方。
- (四)增強社區的凝聚力。
- (五)為推動本社區農村再生計畫預作準備。

施作內容

富貴角、吉祥圍、如意彎、平安點、滿意園廬陋空間改善。

整體性

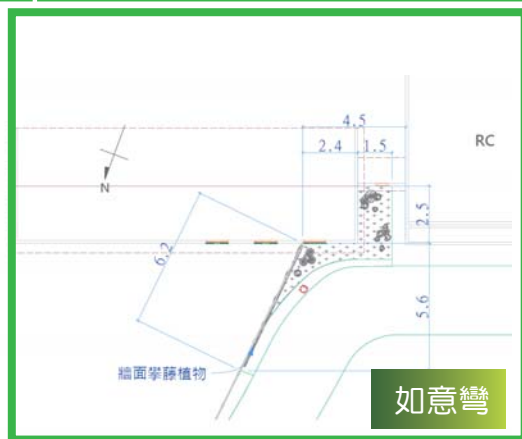
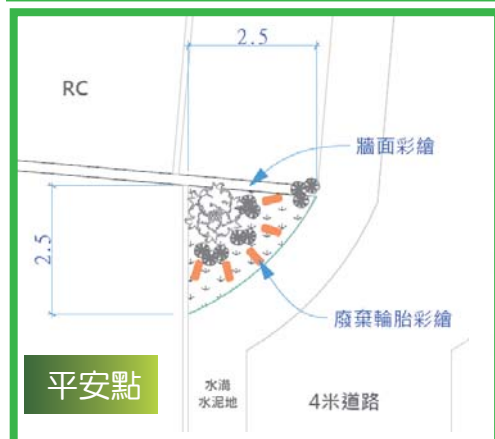
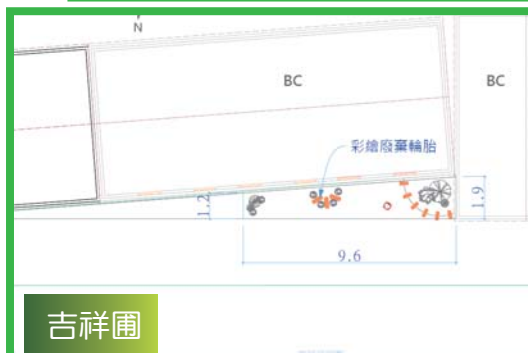
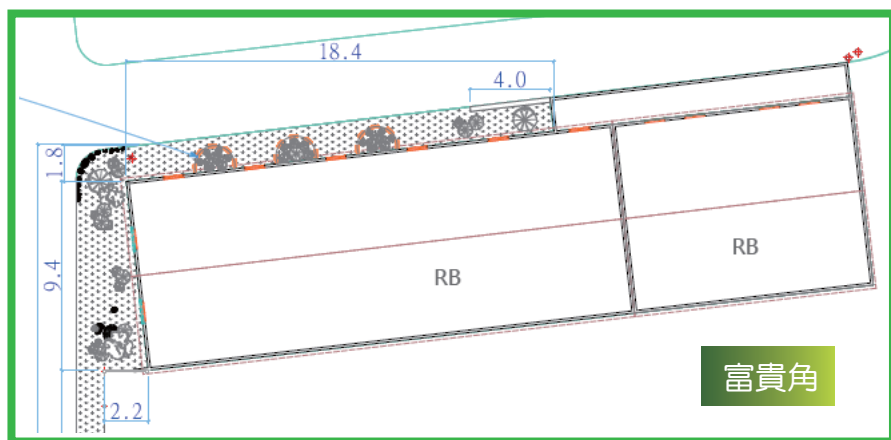
將社區現有的景點裡利用「好運道」來做整體串連。

獨特性

將此次施作的點以吉祥如意來取名，讓社區增添一條觀光大道。



相關設計圖面



平面配置圖

平安點(程海段582號)



髒亂不堪的廬陋空間，是社區居民們一個頭痛的地方

吉祥圍(程海段428號)



為了使環境更好，不分白天晚上只要居民有空就會來此處整理



巷道內沿線轉角之綠美化



如意彎 (程海段302號)



社區入口的轉角處缺乏整理，讓這個地方缺乏美感

富貴角 (程海段303號)



社區的小朋友們都一起來這裡美化彩繪



美麗的入口轉角是居民們一起努力的成果



預期效益：

(一)美化社區環境(二)增加休憩空間(三)提供社區居民感情聯誼的地方(四)增強社區的凝聚力(五)為推動本社區農村再生計畫預作準備。





雲林縣東勢鄉程海社區

滿意園、平安點、吉祥園、如意彎、富貴角

參與人員

廖世恭、劉勝水、林美華、李三郎、李榮昌、
蔡金定、廖世培、廖才郎、廖井、廖林照...等

雲林縣二崙鄉 湳仔社區

隸屬分局：行政院農業委員會水土保持局 南投分局

施作類別：窳陋空間改善

申請單位：雲林縣二崙鄉湳仔社區發展協會

執行單位：湳仔社區發展協會

實施地點：湳仔社區

實施期程：08/01-10/15

特色產業

稻米、釋迦 等

湳仔村位於二崙鄉最南端，緊臨新虎尾溪，地勢低窪、遇大雨農地成澤國狀態，因而得名(湳仔)。

生態池旁的紅磚古厝有著一個傳奇故事，傳說中社區有一隻白馬會在半夜出現來到池邊的紅缸喝水，古厝內的一位婦人總覺得疑惑，為何在半夜會有白馬的出現，於是跟社區居民討論。討論後居民們在紅缸的口套上了一條紅線，夜深了，白馬再次出現，當牠在喝水時紅線剎那間套住了馬頭，當婦人追出去時白馬早已不見了。隔天一早才發現那條紅線牢牢的嵌在不遠的樹頭上，這時大家才知道，原來此處有個「白馬穴」。

計畫名稱

鄉思池休憩空間改善

計畫緣起

社區境內已具備了綠美化環境雛型，包含環境植樹美化及角落造景的工作，但仍存在多處窳陋空間極需排除，得知農村景觀美學競賽活動，本協會即積極動員討論並參與競賽，期盼藉由本計畫執行將境內多處窳陋點掃除，並將持續著手整治造景綠美化讓社區呈現整潔美觀，更期盼在這蛻變的大環境中找回昔日充滿傳奇故事的滄仔風華再現，更迎向優雅氣質的田野村庄。

計畫目標

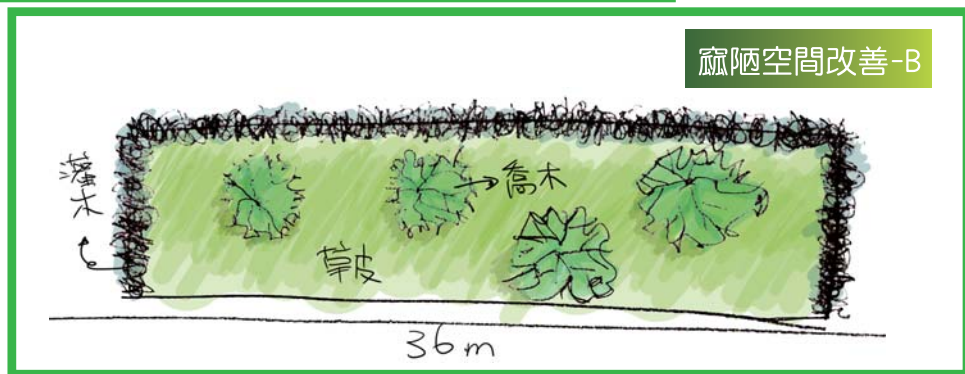
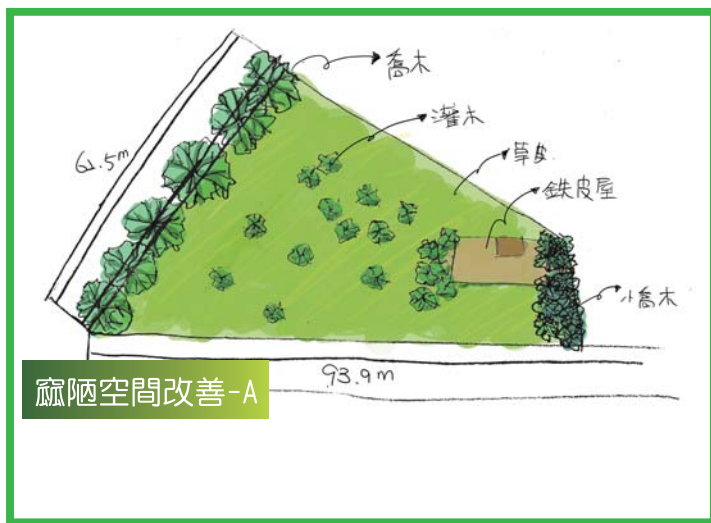
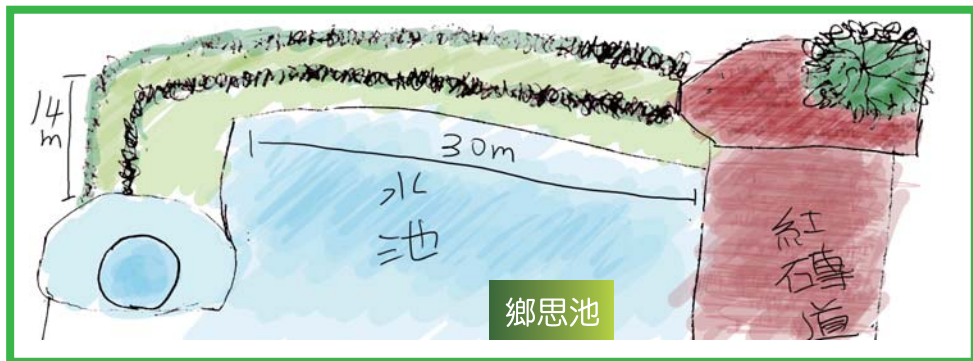
選定縣道156號及32號道路旁處窳陋空間，循序漸進施作，以水保局規範鋪設草皮、植栽及綠籬配置美化，並適度鋪磚及適當位置擺設在地特色的舊農俱、生活用具等，期物超所值呈現農村美學景觀。

施作內容

- (一) 窳陋環境改善
- (二) 環境綠美化減碳營造



相關設計圖面



平面配置圖

窳陋空間-A(滿仔路旁)



窳陋空間-B(滿仔路旁)



重要道路兩旁都是閒置的空間，有礙觀瞻



大家一同彩繪廢棄水泥管及架設大型感謝牌



社區聯外道路旁放上社區的大型感謝牌



鄉思池(活動中心旁)



整理前沒有任何的設施物可供居民休憩



居民們一起種樹鋪紅磚



屬於居民的休憩空間

預期效益：

- (1) 突顯本社區在地的人文故事及歷史文化。
- (2) 造就美麗的農村田野景觀提升在地的環境品質與視覺感觀的享受。
- (3) 凝聚居民向心力、創造生活品質優質化。
- (4) 本計畫執行將帶給民眾更美好的休憩散步的空間。





雲林縣二崙鄉湳仔社區

鄉思池休憩空間改善

參與人員

林源振、蔡淑瀟、吳楊午、高世文、蔡續鏗
林昀萱、蔡伊柔、林韋廷、陳苡禎...等

社區第一座兩樓建築物就坐落在社區的中心點，由於地主長年居住外地鮮少回來社區裡，導致雜草叢生房屋破敗，因此社區們動員了所有居民的力量一起將此地整理乾淨，並且放入了社區重要產業「候鳥」的木雕玩偶來點綴此處。緊鄰一條巷子內的一顆芭樂樹，這棵樹下是理事長們小時候玩耍的地方，也因為長年疏於整理導致雜草叢生，所以也藉此計畫來整理環境，讓現在社區的小朋友們也可以有個地方玩耍。

特色產業

九孔、海菜、文蛤類、蚵類



嘉義縣東石鄉 四股社區

隸屬分局：行政院農業委員會水土保持局 南投分局

施作類別：窳陋空間改善

申請單位：嘉義縣東石鄉四股社區發展協會

執行單位：四股社區發展協會

實施地點：四股社區

實施期程：08/01-10/15

計畫名稱

鄉村名流、芭樂樹下

計畫緣起

四股社區位於嘉義縣東石鄉的西北方，是鰲鼓濕地森林園區入口的門戶，一來到四股就能感受到濃濃的人情味，每逢假日就有遊客慕名來鰲鼓溼地而到社區停留（問路），因廁所點在社區明顯的位置上，有些空地因長久沒人照顧、管理，雜草叢生、垃圾堆積、易孳生蚊蟲而變成髒亂點，透過這次景觀美學計畫結合在地資源，讓社區居民一起動手改善社區角落的髒亂點，讓社區環境變的乾淨、舒適，讓在地居民及外來的好朋友有好的觀點、印象。

計畫目標

- （一）廁所點位置在社區明顯道路上，改善後使人人好印象。
- （二）結合在地資源、以自然工法，居民一起動動腦、動動手，也可以讓社區變得美美的。
- （三）計畫完成後讓居民有更深的認同、讓社區有更多的共識。

施作內容

1. 為使社區角落髒亂點，透過計畫進而改善。
2. 裝置上結合在地資源、以自然工法呈現社區特色。
3. 增加環境綠美化，讓簡陋空間更有生氣。
4. 大家有志一同攜手改造，可使社區環境整潔提升。



鄉村名流(鶯鼓段508-17號)



社區第一棟二樓建物荒廢在此



居民們一起整理這個具有歷史意義的地方



整理後讓這塊廬陋空間得以活化再利用

芭樂樹下 (鶯鼓段508-17號)



閒置多年的空間，等待著有天可以再次被利用



小朋友們也一起來參與整理




簡單的休憩平台提供居民們更好的環境

預期效益：

增進社區居民公共參與討論，讓社區呈現特色與美感，同時將窳陋點清除改善，綠美化環境，維護環境整潔，並且提昇生活品質。利用在地材料與自然工法，來呈現社區之美。





嘉義縣東石鄉四股社區

鄉村名流、芭樂樹下

參與人員

翁振家、謝鵬程、張秀華、張秋雲、邱慶重、翁文良、韓俊義、陳金楚、邱崇樑...等

早期江山社區內的牛隻將近兩百多頭，由於產業的變遷機器取代了黃牛，所以過去牛隻逛大街的盛況已看不見了，現在社區的最後一頭牛長年生活在雜草堆中，社區看了於心不忍所以幫牠將周邊環境整理乾淨，也簡單的綠美化。讓這頭牛可以有個舒適的環境來好好生活。

特色產業

稻米、玉米、西瓜、小玉西瓜、蘿蔔、紅蘿蔔、蕃薯，醃漬菜脯
虱目魚、吳郭魚、鰻魚、鱸魚、蝦

嘉義縣布袋鎮 江山社區

隸屬分局：行政院農業委員會水土保持局 南投分局

施作類別：窳陋空間改善

申請單位：嘉義縣布袋鎮江山社區發展協會

執行單位：江山社區發展協會

實施地點：江山社區

實施期程：08/01-10/15



計畫名稱

朴地生態公園、榕晴秘密基地、牆角之戀

計畫緣起

- 1、朴地生態公園地位於江山社區主要道路(嘉22線)入口，地處低窪不易耕種，以現有地形建設成生態池及綠美化，成為里民及遊客進入社區的入口意象。
- 2、榕晴秘密基地位於社區最北方，有棵50年以上的榕樹，地主因長年在外使基地荒廢雜草叢生，經附近居民討論及地主同意後，決定將此地成為居民消暑及小孩遊憩的秘密基地。
- 3、牆角之戀位於社區埤塘角落，地主當時為了風水，建築了一道很有特色磚牆，讓人想多拍些照片，如能將周邊環境整理綠美化，定能成為居民及遊客想停留拍照留念的地方。

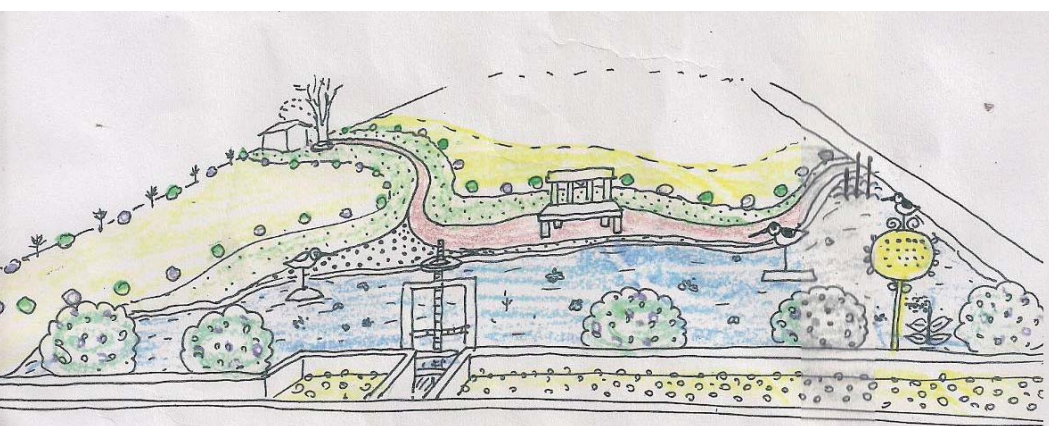

計畫目標

- 1、朴地生態公園將以生態工法建構生態水池，提供里民一個舒適涼爽的聊天休憩的地方，也能提供生物生長的地方。
- 2、榕晴秘密基地，除整理榕樹周邊以外，在其附近空地將規劃幾個區塊，種植香草植物，提供居民消暑及喝茶的地方，也可觀賞多樣植物的景觀，並成為小孩聚集遊憩的秘密基地。
- 3、牆角之戀以原有的特色磚牆，再加上前方空地的綠美化，定能成為社區入口的焦點，讓居民了解農再的好處，而更樂意加入農再的行列。

施作內容

江山社區窳陋空間改善公園化

- 一、朴地生態公園
- 二、榕晴秘密基地
- 三、牆角之戀



手繪模擬圖

朴地生態公園



集會廣場前的閒置空間



利用紅磚來排列出社區專屬的圖案



完工後社區又增加一處休憩空間



牆角之戀(崩山段299號)



社區的轉角有個閒置多年的空間

朴地生態公園(崩山段299號)



最後一頭牛生活的地方如此荒涼



簡單的鋪草皮綠美化此處



居民同心協力整理環境



整理過後讓整體景觀更加優美



水池、綠草地讓這頭牛環境更好

預期效益：

- 1、朴地生態公園將以生態工法建構生態水池，提供里民一個舒適涼爽的聊天休憩地方，也能提供生物生長的地方。
- 2、榕晴密密基地，除整理榕樹周邊以外，在其附近空地將規劃幾個區塊，種植香草植物，提供居民消暑及喝茶的地方，也可觀賞多樣植物的景觀，並成為小孩聚集遊憩的密密基地。
- 3、牆角之戀以原有的特色磚牆，再加上前方空地的綠美化，定能成為社區入口的焦點，讓居民了解農再的好處，而更樂意加入農再的行列。





嘉義縣布袋鎮江山社區

朴地生態公園、榕晴秘密基地、牆角之戀

參與人員

劉寧仁、張世津、陳進德、張營利、林瑞宏、何響琦、蔡添淵、潘淑琮、陳金樹、陳敬益...等

社區內有個早期在製作金紙的遺跡，由於現在製作金紙都用機器來生產，所以現在已看不到過去用大型石臼來生產金紙的情況。為了讓這個遺址可以再次展現在世人的面前，社區將周邊的環境加以整理，同時也將在一旁的龍眼灶彩繪綠美化，讓社區的環境更加整潔，同時也讓社區多了一處新的休憩景點。

特色產業

龍眼、檳榔、高山茶、甜柿、苦茶樹、石蓮花、蘭花

嘉義縣竹崎鄉 金獅社區

隸屬分局：行政院農業委員會水土保持局 南投分局

施作類別：窳陋空間改善

申請單位：嘉義縣竹崎鄉金獅社區發展協會

執行單位：金獅社區發展協會

實施地點：金獅社區

實施期程：08/01-10/15



計畫名稱

龍眼灶、造紙廠遺址及周邊改善

計畫緣起

社區海拔由200公尺至1200公尺，龍眼產在500公尺以下，500公尺到1200公尺50年代以前產業僅有孟宗竹及桂竹林，所以在當時手工造紙產業非常興盛。經過農村再生計畫進階班的資源調查之後，發現社區人文資源非常豐富，同時也充實了社區通網站的內容，所以經常有其他社區來參訪，因此在此次核心班整體發展課題中的文化保存與活化，對於造紙廠遺址及傳統烘培龍眼乾的燒木材焙灶做維護及整理。

計畫目標

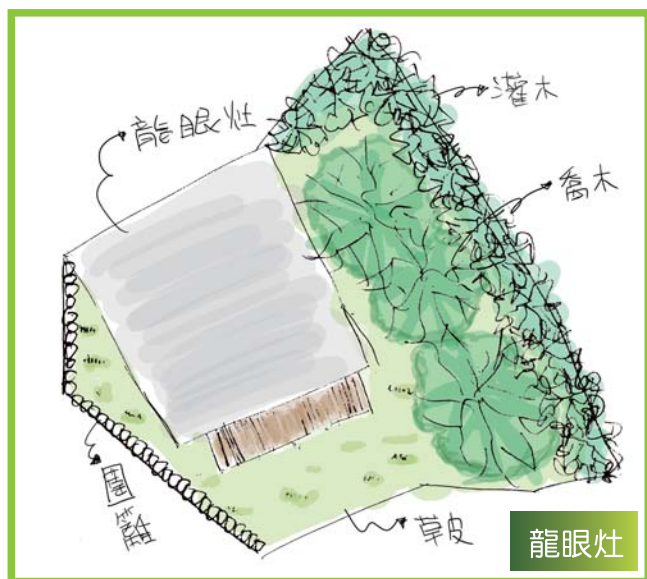
本計畫造紙廠遺址及傳統龍眼乾焙灶兩處施作點僅以初期的維護整理為重點，因造紙廠石頭打造接縫處的水泥均已超過耐用年限，若再疏於維護，恐將成為廢墟。所以核心班的議題行動方案一致認為保存古文物為首要，至於傳統龍眼乾的焙灶更是當龍眼盛產時不可或缺的輔助工具，除保存外更可活化。

施作內容

1. 金獅寮段147-1地號龍眼烘培灶，雜草整理環境上色，以自然色澤為主。
2. 金獅寮段100地號整理雜草，修復造紙寮，邊坡自然石材收邊。
3. 金獅寮段105地號雜草整理，修整雜草，建造藝術休憩空間



相關設計圖面



平面配置圖



手繪模擬圖

造紙場遺址 (金獅寮段100號)



早期造紙的器具年久失修，荒廢於此



居民將此遺跡整理後，在旁邊的空地利用紅磚排列出龍眼葉型狀



整潔乾淨的遺跡具有教育意義，也提供居民休憩



龍眼灶(金獅寮段100號)



烘焙龍眼乾的地方疏於整理

遺址周邊改善(金獅寮段100號)



閒置遺跡旁的空間



居民運用竹子來綠美化此處



整理雜草後在此架設桌椅



相當具有當地特色的龍眼烘焙坊



社區居民新的休憩空間

預期效益：

傳統龍眼焙灶及造紙廠遺址的整理維護，對於社區的年青人及參訪的遊客均有非常好的教育功能，可以了解焙龍眼乾的方式、過程及其特有的香味。體會先民在塑膠工業未發達前的造紙甘苦歷程，同時保存文化資源，居民對於來訪的遊客提供更完善的解說點。





嘉義縣竹崎鄉金獅社區

龍眼灶、造紙廠遺址及周邊改善

參與人員

陳德原、陳進賀、郭冠毅、李明女、陳明瑞、
郭永成、陳玉芬、張毓真、陳哲茂、張杉茂、
吳杉壹... 等

理事長與鄰居們小時候玩耍的地方，在時代的變遷下已漸漸的成為社區的廬陋空間，理事長為了讓社區環境更美好也希望能讓自己的小孩能知道爸爸小時候玩的童玩，因此在此設計了理事長最喜歡的遊戲跳格子，讓社區的小孩子們有個更優質的休憩空間。

特色產業

聖女小番茄、馬鈴薯、玉米、
地瓜、落花生、梨仔蒲

嘉義縣溪口鄉 美北社區

隸屬分局：行政院農業委員會水土保持局 南投分局

施作類別：庭園空間改善

申請單位：嘉義縣溪口鄉美北社區發展協會

執行單位：美北社區發展協會

實施地點：美北社區

實施期程：08/01-10/15



計畫名稱

童趣

計畫緣起

在社區內有許許多多的窳陋空間，長年來社區對於這些空間既頭痛又無可奈何，這些窳陋空間產生的病蚊蟲與形成治安的死角層出不窮，剛好水保局有窳陋空間改善計畫，讓落後的美北有了蛻變的機會。

計畫目標


希望能提升本社區生活水準環境品質，讓村民有更多的休憩空間，也讓社區的小朋友們有更好的成長環境，老年人有更好的居住空間。希望在提升環境的同時也能提升社區的現代化水準，讓美北社區不在單單只是個簡易的農村社區，也是個生活環境優美的農村社區。

施作內容

1. 廢棄豬舍，改造做為村民休憩或志工討論的場所。
2. 廢棄古井，目前雜草叢生響環境衛生。
3. 村內中心廢墟，將其全部剷平。
4. 倒塌屋舍，全部剷平植栽綠美化。



相關設計圖面



平面配置圖



廢棄的豬舍成為社區的窳陋空間



大家一起來整理環境，將破碎的磚頭搬走



整理後的豬舍具有教育意義還可以當作社區休憩空間



童趣(崙尾段227號)



充滿廢棄物的邋陋空間，讓附近的居民飽受蚊蟲的騷擾



大人小孩一起來整理環境，讓居民遠離蚊蟲



完成的小公園可以讓小朋友在此跳格子玩耍

預期效益：

盼能拋磚引玉啟發社區居民重視環境衛生，提升文化水準。





嘉義縣溪口鄉美北社區


童趣

參與人員

林崑山、陳水茂、林春旭、林翁彩蘭、黃隆吉、林櫻桃、呂秀月、薛貴枝、吳素珍、羅彩鳳...等

在龍德社區內有條龍氣貫穿著全社區，因此社區將在龍頭、龍腹、龍尾的廬陋空間加以整理讓這三個地方成為社區的休憩公園，並且給了這三個公園各自的名稱「龍首公園」「龍竹公園」「水龍公園」，讓社區的環境更加清幽乾淨。

特色產業
稻穀、瓜果



隸屬分局：行政院農業委員會水土保持局 南投分局
施作類別：庭園空間改善
申請單位：嘉義縣水上鄉龍德社區發展協會
執行單位：鄉龍社區發展協會
實施地點：鄉龍社區
實施期程：08/01-10/15

計畫名稱

龍首公園、龍竹公園、水龍公園

計畫緣起

年輕人口外移、在地人口老化、隔代教養、新移民與新台灣之子的問題，加快了本社區改變的腳步。社區居民本著在地人的情感，為喚起居民對這塊土地的重視與愛護，開始投入重建「社區家園」的夢想。藉著社區營造與綠美化等理念，將「希望」注入轉型的農村裡，活絡居民間的交流，讓我們的家園重現健康與活力。小小的村落，小小的景點，小小的投資，小小的美感，營造出的美質、綠意，這種創意構思即是一『龍德景觀節點，為泥土化的空洞填補生活的綠意色彩』。每個人對美的觀感不盡相同，但生物族群對土地給予的滋養與汲取卻是一致的，「龍德村美化計畫」正是透過貼近泥土與自然素材的手法，發揮人類的創意來巧思營造我們小小的花園綠意，我們正期許這小小角落綻放的喜悅。


計畫目標

「清潔、秩序、綠美化」計畫為本社區重點，尤其綠美化工作更是發展社區間人與人相處重要基礎工作。因此，如何強化社區公園綠美化作業，藉以營造出本社區獨特的特色及景觀，成為現階段社區居民共同努力合作之方向。為進一步提升居民生活品質，改善髒亂點問題，打造本社區成為社區花園，本村為營造美麗具特色之社區景觀，塑造符合空間美學及生態永續原則之社區環境，有效執行社區內閒置空地綠美化植栽工作，更進一步植樹綠美化，建構自然美麗的宜居村莊，有效的改善社區環境景觀，以提升生活環境品質。

施作內容

- (一) 清除社區髒亂點，營造健康整潔居家環境。
- (二) 綠美化閒置空間，增加居民互動機會。
- (三) 營造優質家園，提昇社區居民意識。
- (四) 藉著社區營造與綠美化等理念，將「希望」注入轉型的農村。

相關設計圖面



手繪模擬圖

龍竹公園(十一指厝段373號)



果園旁的閒置空間，讓這裡的環境蚊蟲孳生



大家一起來鋪草皮整理環境



優美的環境讓居民們有良好的景觀視野



龍首公園(十一指厝段145號)



廢棄物堆放讓環境髒亂



鋪上了新的草皮讓環境更整潔了



龍首的所在就是要乾乾淨淨

水龍公園(十一指厝段252號)



長滿了雜草的地方又髒又亂



居民們正在分工準備開始整理



整理後竹林的原貌也出現了

預期效益：

- (一) 妥善利用都市更新與設計之手段，充實當地社區之公共設施，加強社區環境美化，創造小區域的友善社區空間。
- (二) 研擬各環境區域之景觀改善計畫，並試圖瞭解水上鄉各景觀區與周邊社區未來發展及遊憩容許量的程度，以作為後續永續發展的依據。
- (三) 改善環境雜亂區及已破壞區之污染現況，加強地方環保復育研究計畫，致力於再生其自我還原功能，並提高景觀綠覆率與重點景觀視覺綠視率，期望創造龍德村綠色生態系統。
- (四) 在民眾參與社區規劃的第一層管理下，首重社區生活空間的環境認養與巡察，針對環境破壞與需更新發展之區域，協同社區規劃依據景觀綱要之規劃內容與當地環境之定位，提出環境改善之提案。
- (五) 利用閒置空間綠美化，施做後可做為社區景觀焦點，增加社區居民互動與活動的空間。





嘉義縣水上鄉龍德社區

龍首公園、龍竹公園、水龍公園

書 名：101年在福爾摩莎上的農村美學-南投分局成果圖集

出版單位：行政院農業委員會水土保持局南投分局

發行人：丁振章

編審委員：高伯宗、莊皓雲、黃志成、張義勝、胡清明、林俐玲、林光奕

主 編：梁大慶、梁再慶

執行編輯：蕭宇軒、陳瑋珊、蕭博仁、黃瓊瑩、江家慧、吳名揚、周家陞

出版者：行政院農業委員會水土保持局南投分局

地 址：54062南投縣南投市復興路350號

電 話：(049)223-1169

網 址：<http://eng3.swcb.gov.tw>

出版日期：2012年12月

定 價：新台幣280元

特別感謝

戴翠香老師、曹君言老師、黃昭通老師、賴美鈴老師、李俊德老師、

王志華老師、盧銘世老師、盧禹璵老師

彰化縣永靖鄉四芳社區、彰化縣彰化市石牌社區、彰化縣溪州鄉圳寮社區

彰化縣芬園鄉進芬社區、南投縣魚池鄉大林社區、南投縣魚池鄉東光社區

南投縣竹山鎮桶頭社區、南投縣名間鄉濁水社區、雲林縣大埤鄉西鎮社區

雲林縣崙背鄉阿勤社區、雲林縣四湖鄉飛沙社區、雲林縣古坑鄉桂林社區

雲林縣元長鄉鹿北社區、雲林縣東勢鄉程海社區、雲林縣二崙鄉湳仔社區

嘉義縣東石鄉四股社區、嘉義縣布袋鎮江山社區、嘉義縣竹崎鄉金獅社區

嘉義縣溪口鄉美北社區、嘉義縣水上鄉龍德社區



ISBN 978-986-03-5725-7



9 789860 357257 00280



行政院農業委員會水土保持局 南投分局
地址：54062 南投市復興路350號
電話：(049)2231169 傳真：(049)2232980